










Legende

-  bestaande gebouwen
-  bestaande paal (....)
-  nieuwe paal (....)
-  grenspunt (niet gemerkt)
-  deksel riolering
-  paal verlichting / elektriciteit

Verhardingen

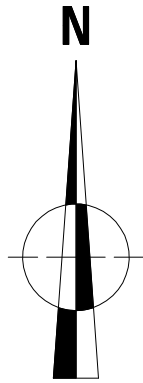
-  asfalt / beton
-  klinkers / dallen
-  grint / dolomiet
-  kasseien

Afsluitingen

-  haag
-  draad / prikkel
-  draad met plaat
-  betonplaten

INTOP bvba - Beëdigde landmeters-experten

Goedgekeurde verkaveling dd. 1.06.1966



OPMETING
Gemeente Boom
Voorheen Boom - 1e Afd.
Jan Baptist Corremansstraat
Sectie B nr. 35h7/2

schaal:
1 / 250

Jan Baptist Corremansstraat

Coördinatentabel (Lambert72)

ID	X	Y	Code
A	149610.07	197944.87	Gebouw
B	149613.70	197949.65	Niet gemerkt
C	149617.32	197954.43	Niet gemerkt
D	149624.71	197964.18	Niet gemerkt
E	149629.10	197960.86	Niet gemerkt
F	149633.55	197951.76	Niet gemerkt
G	149635.16	197952.54	Niet gemerkt
H	149638.38	197945.99	Niet gemerkt
I	149634.93	197941.08	Niet gemerkt
J	149631.48	197936.16	Niet gemerkt
K	149628.04	197931.24	Niet gemerkt
L	149627.27	197964.60	Niet gemerkt
M	149634.20	197968.82	Gebouw
N	149634.79	197970.82	Gebouw
O	149639.79	197973.43	Gebouw
P	149638.83	197975.39	Niet gemerkt
Q	149632.91	197974.96	Niet gemerkt

Niet benoemde grenzen zijn niet gematerialiseerd.

